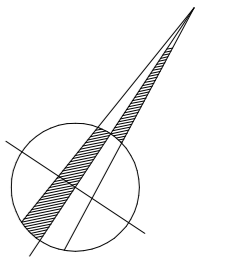







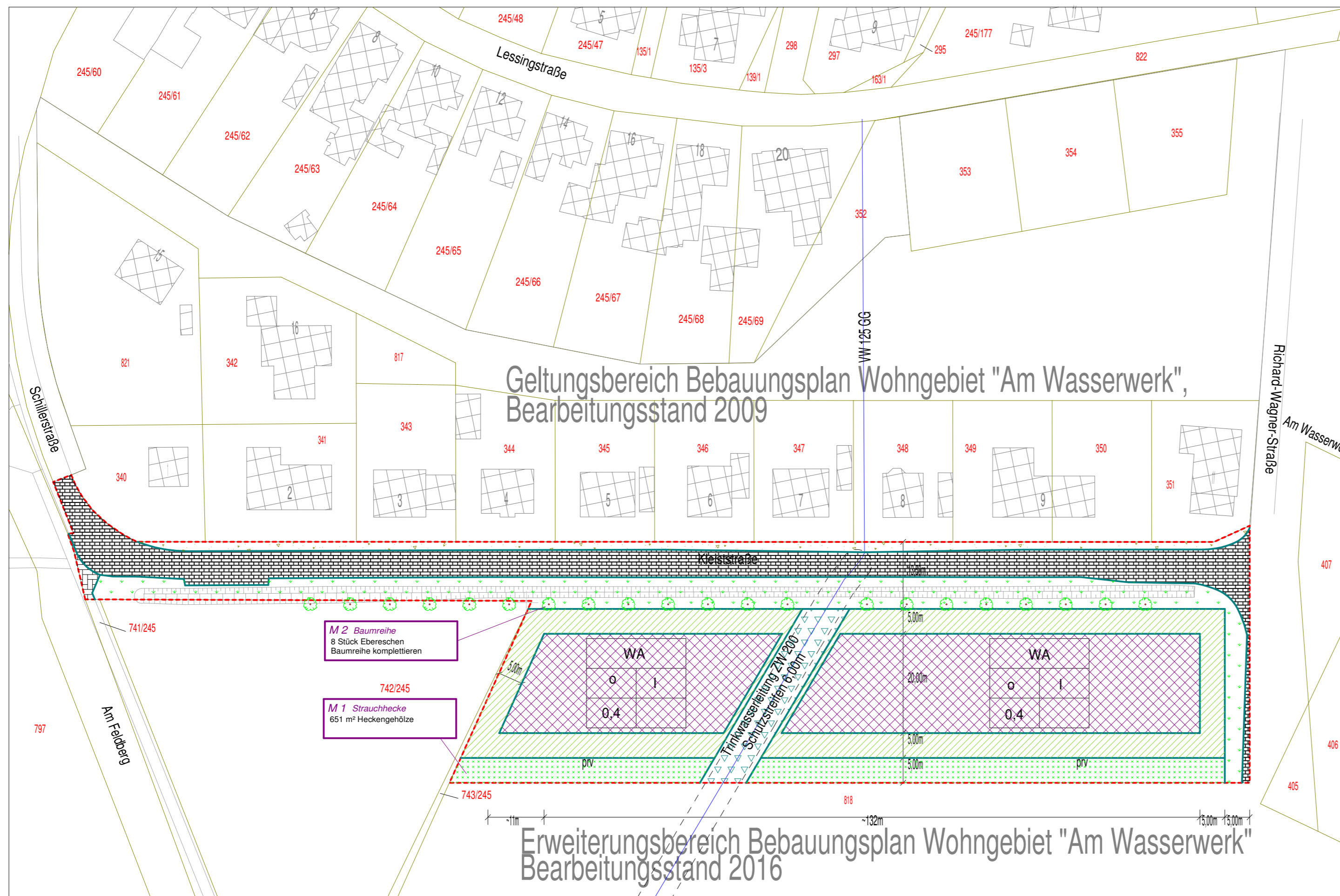


# Kompensation



## Legende

-  unbefestigter Platz
-  Fahrweg/ Straße (ausgebaut)
-  Fahrweg/ Straße (ausgebaut)
-  Scherrasen
-  Landreitgras - Dominanzbestand
-  Mischbestand Laubholz, überw. nicht heimisch
-  Strauchhecke
-  Vor- und Hausgarten, teilweise bebaut
-  Vor- und Hausgarten
-  festgesetzter Einzelbaum
-  Grenze B - Plangebiet
-  Grenze der Biotope
-  Maßnahmen zur Kompensation



Auszug aus der Liegenschaftskarte des Landesamt für Vermessung und Geoinformation Sachsen-Anhalt  
© GeoBasis-DE / LVermGeo LSA, 2014 / A18-264-2009-7

**Ing.- Büro für Garten- und Landschaftsplanung**  
Straße der OdF 38, 06774 Mühlbeck, Tel. 03493/ 5 68 57

<p>Bauherr Gemeinde Muldestausee Neuwerk 3 06774 Muldestausee</p>	<p>Objekt B-Plan "Am Wasserwerk" OT Muldenstein</p>
<p>Maßstab: 1 : 100 Datum: 25.07.2016 gez.: Eisel Blatt-Nr.: 1</p>	<p>Zeichnung Maßnahmenplan</p>

