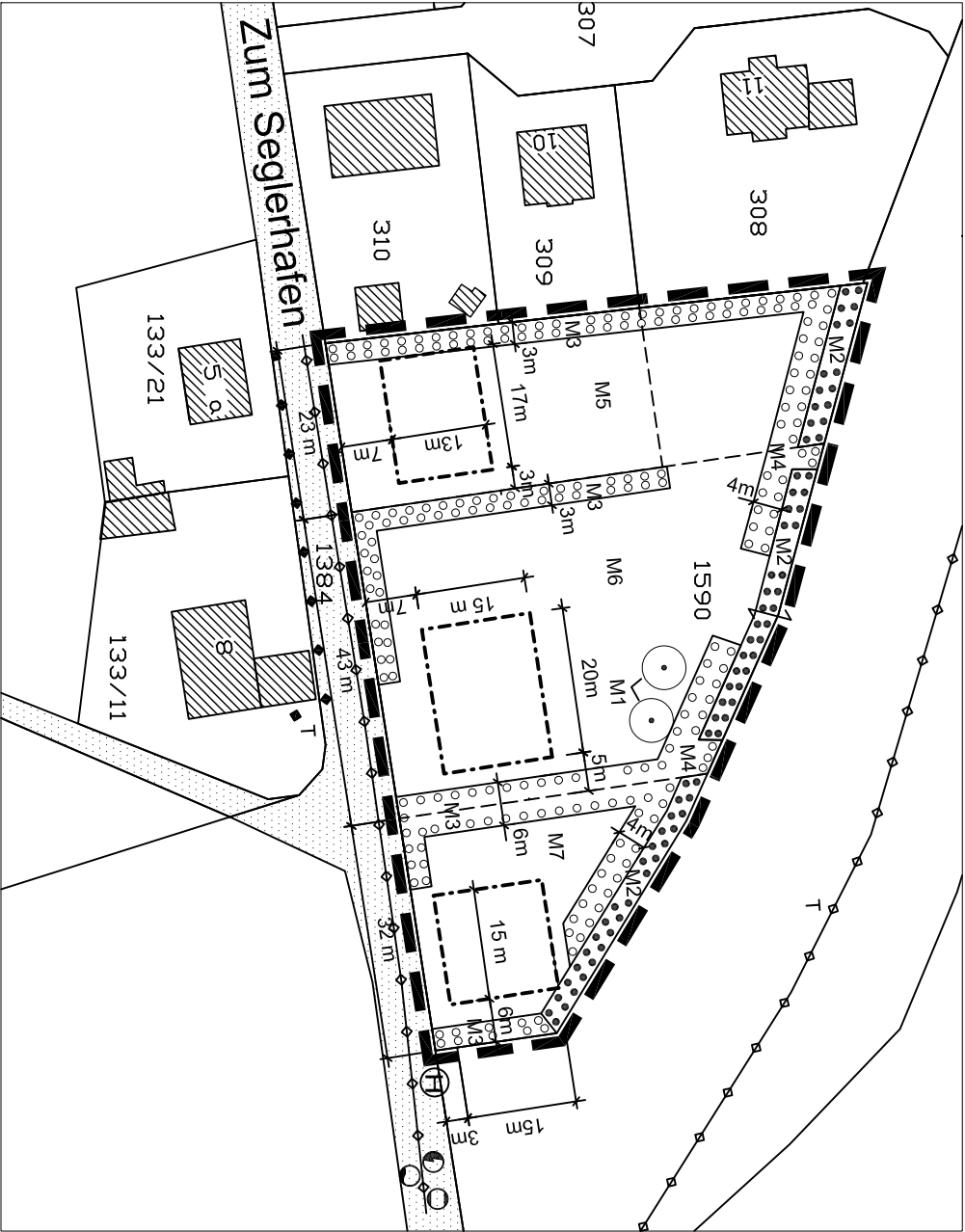
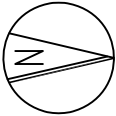


Gemeinde Muldestausee, Ortsteil Pouch  
Einbeziehungssatzung "Zum Seglerhafen"

Planzeichnung (Teil A)



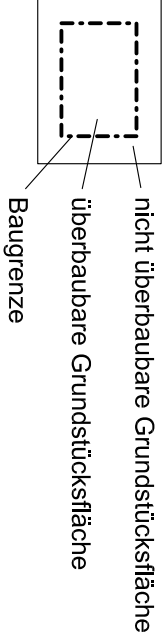
Gemarkung : Pouch  
Flur : 2  
Flurstück : tlw. 1590  
Geltungsbereichgröße : ca. 4.934 m²

Kartengrundlage:  
Auszug aus der Liegenschaftskarte des Landesamt  
für Vermessung und Geoinformation Sachsen-Anhalt  
© GeoBasis-DE / LVermGeo LSA, A18-264-2009-7

- Nachrichtliche Übernahme
- Unterflurhydrant, vorhanden
  - Leitungsbestand, oberirdisch
  - Leitungsbestand, unterirdisch
  - Trinkwasser
  - Gasmitteldruckleitung
  - Strom, Niederspannung
  - Telekom

Planzeichenerklärung nach PlanV 1990

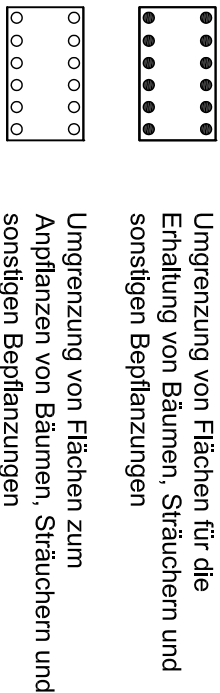
Bauweise, Baugrenze (§ 9 Abs. 1 Nr. 2 BauGB, §§ 22, 23 NaunVO)



Verkehrsflächen (§ 9 Abs. 1 Nr. 11 und Abs. 6 BauGB)



Maßnahmen zum Schutz, zur Pflege und zur Entwicklung von Natur und Landschaft (§ 9 Abs. 1 Nr. 20, 25 und Abs. 6 BauGB)



Sonstige Planzeichen (§ 9 Abs. 7 BauGB)

