





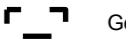
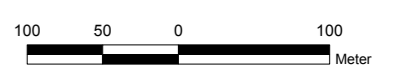


- Legende
-  PV - Module
 -  Nebenanlagen
 -  Wegesystem
 -  Aussichtsturm
 -  Spiel- und Rastplatz
 -  Baufeldgrenze
 -  Geltungsbereich B-Plan

Die Kartengrundlage entspricht der Karte der Biotop- und Nutzungstypen (Karte 2).



**Vorhabenbezogener Bebauungsplan
"Sondergebiet Sonnenfarm"
in der Gemarkung Burgkennitz**

Karte 8	Eingriff
Maßstab: 1 : 5.000	Bearbeiter: M. Sc. Biol. Thomas Prempel Dipl.-Biol. Guido Warthemann
Datum: 28.02.2024	Gestalter: Kerstin Lohmann
Bearbeitungsstand: Entwurf	Quelle: © GeoBasis-DE/LGB 2022

Auftraggeber: Gemeinde Muldestausee

