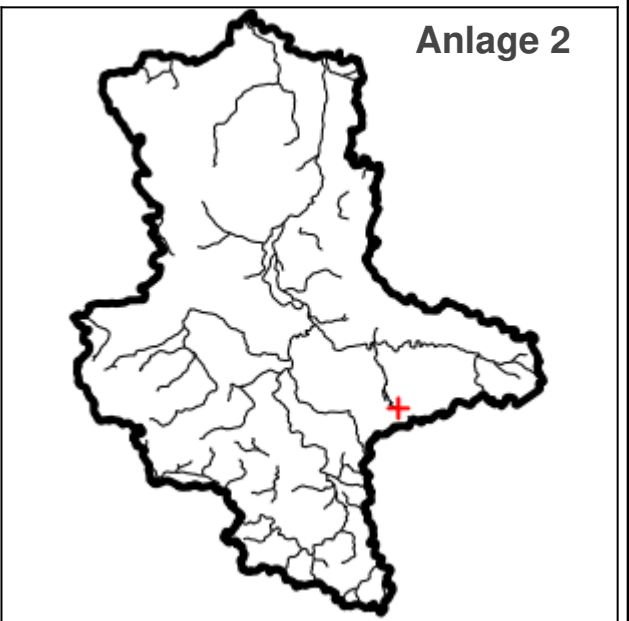


Bebauungsplan "Weststraße" in Friedersdorf



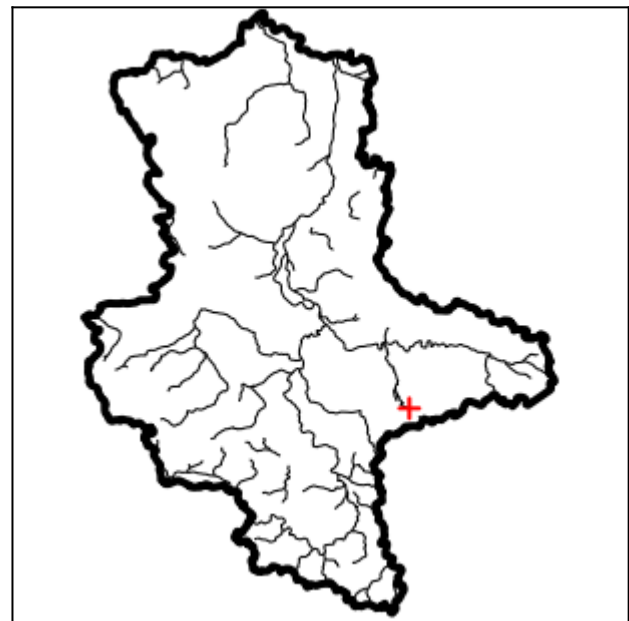
Legende

- Fließgewässer
 - Anschlaglinie HQ Extrem
 - Deiche, Wände
 - Polder und Rückhaltebecken
 - Pegel
 - Gewässerstationierung
- | Wassertiefe | |
|-------------|------------|
| | < 0.5m |
| | 0.5 - 1.0m |
| | 1.0 - 2.0m |
| | 2.0 - 4.0m |
| | > 4.0m |












<p>Landesbetrieb für Hochwasserschutz und Wasserwirtschaft SACHSEN-ANHALT Otto-von-Guericke-Straße 5, 39104 Magdeburg, Tel.: (0391) 581-0</p>	
Mulde	
Lagebezug: ETRS89_UTM32 Höhenbezug: DHHN2016 (m NHN)	Hochwassergefahrenkarte HQ100
Datum: 15.03.2022	
Maßstab: 1:10.000	<small>© LHW Sachsen-Anhalt Planunterlagen auf der Basis amtlicher Geobasisdaten vom Geobasisdaten © GeoBasis-DE / LVermGeo LSA, [010312]</small>




Bebauungsplan "Weststraße"
in Friedersdorf



Legende

-  Fließgewässer
 -  Anschlaglinie HQ Extrem
 -  Deiche, Wände
 -  Polder und Rückhaltebecken
 -  Pegel
 -  Gewässerstationierung
- | Wassertiefe | |
|---|------------|
|  | < 0.5m |
|  | 0.5 - 1.0m |
|  | 1.0 - 2.0m |
|  | 2.0 - 4.0m |
|  | > 4.0m |

 SACHSEN-ANHALT	Landesbetrieb für Hochwasserschutz und Wasserwirtschaft <small>Otto-von-Guericke-Straße 5, 39104 Magdeburg, Tel.: (0391) 581-0</small>
Mulde	
Lagebezug: ETRS89_UTM32 Höhenbezug: DHHN2016 (m NHN)	Hochwassergefahrenkarte HQ200
Datum: 11.08.2022	
Maßstab: 1:5.000	© LHW Sachsen-Anhalt Planunterlagen auf der Basis amtlicher Geobasisdaten vom Geobasisdaten © GeoBasis-DE / LVermGeo LSA, [010312]