








**Legende**

-  Biosphärenreservat "Mittelelbe" BR 0004 LSA
-  Vogelschutzgebiet "Mittlere Elbe einschließlich Steckby-Löderitzer Forst" SPA 0001 LSA - DE 4139 401
-  Fauna-Flora-Habitat-Gebiet "Untere Muldeaue" FFH 0129 LSA - DE 4239 302
-  Naturpark "Dübener Heide" NUP 0003 LSA
-  Naturschutzgebiet "Untere Mulde" NSG 0120
-  Landschaftsschutzgebiet "Dübener Heide" LSG 0035 BTF
-  Geltungsbereich vorhabenbezogener Bebauungsplan



**GEMEINDE MULDESTAUSEE  
OT Friedersdorf  
UMWELTBERICHT BESTAND  
Schutzgebiete  
ZUM VORZEITIGEN VORHABENBEZOGENEN  
BEBAUUNGSPLAN  
"Photovoltaikanlage Kraftwerk" OT Friedersdorf**

**Planbereich:** Gemeinde Muldestausee  
LK Anhalt - Bitterfeld  
Gemarkung Friedersdorf  
Flur 1  
Flurstücke 321, 325, 241/45

**Planverfasser:**  
  
**Ingenieurbüro  
Dipl. Ing. Hubert Beyer**  
Strümpellstraße 4 - 8, 04289 Leipzig  
Telefon (0341) 9 84 58 10  
Telefax (0341) 9 84 58 25

**Maßstab:** 1 : 10.000

**Planfassung:** Juni 2011

Bearbeitet: Dipl.- Ing. Steffi Laue