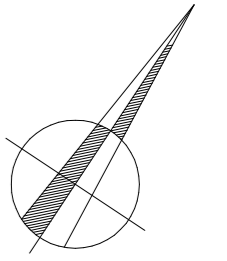

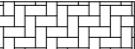





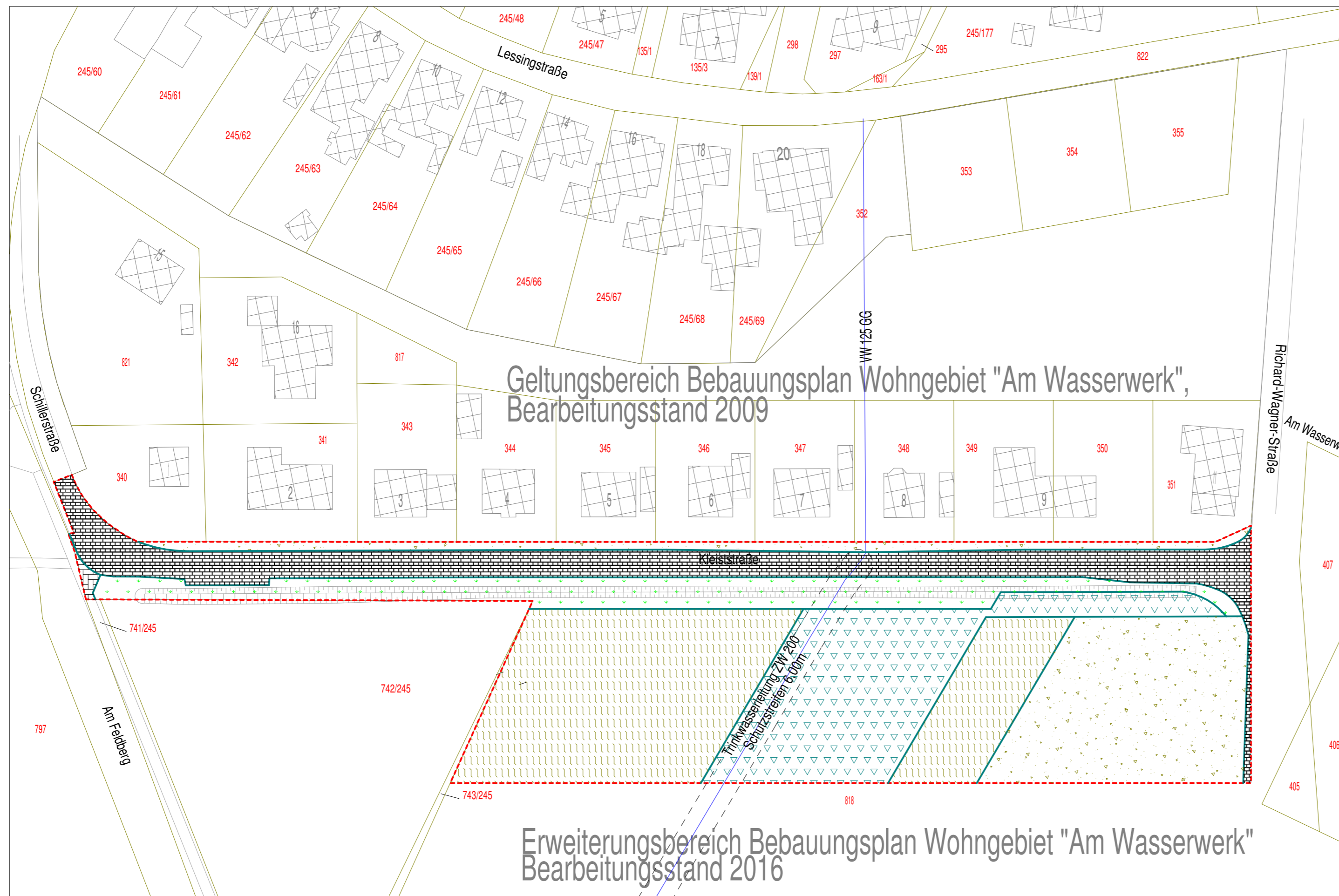


Bestand



Legende

-  unbefestigter Platz
-  Fahrweg/ Straße (ausgebaut)
-  Fahrweg/ Straße (ausgebaut)
-  Scherrasen
-  Landreitgras - Dominanzbestand
-  Mischbestand Laubholz, überw. nicht heimisch
-  Strauchhecke
-  Vor- und Hausgarten, teilweise bebaut
-  Vor- und Hausgarten
-  festgesetzter Einzelbaum
-  Grenze B - Plangebiet
-  Grenze der Biotope



Auszug aus der Liegenschaftskarte des Landesamt für Vermessung und Geoinformation Sachsen-Anhalt
 © GeoBasis-DE / LVermGeo LSA, 2014 / A18-264-2009-7

Ing.- Büro für Garten- und Landschaftsplanung
 Straße der OdF 38, 06774 Mühlbeck, Tel. 03493/ 5 68 57

Bauherr	Objekt
Gemeinde Muldestausee Neuwerk 3	B-Plan "Am Wasserwerk" OT Muldenstein
Maßstab: 1 : 100	Zeichnung
Datum: 25.07.2016	Bestandsplan
gez.: Eisel	
Blatt-Nr.: 1	

