





**Legende**

- Kch** Kranich
-  Rastfläche
-  Schlafplatz
-  Geltungsbereich B-Plan
-  Grenze Untersuchungsgebiet

0 125 250 500 Meter

N  
↑

**Vorhabenbezogener Bebauungsplan  
"Sondergebiet Sonnenfarm"  
in der Gemarkung Burgkernitz**

**Karte 4.1 Wertgebende Zug- und Rastvögel - Kraniche -**

Maßstab: 1 : 12.000	Bearbeiter: Dipl.-Geogr. Kerstin Reichhoff Thomas Hinsche
Datum: 19.12.2023	Gestalter: B.Sc. Martin Grützner
Bearbeitungsstand: Entwurf	Quelle: © GeoBasis-DE/LGB 2022

Auftraggeber: Gemeinde Muldestausee