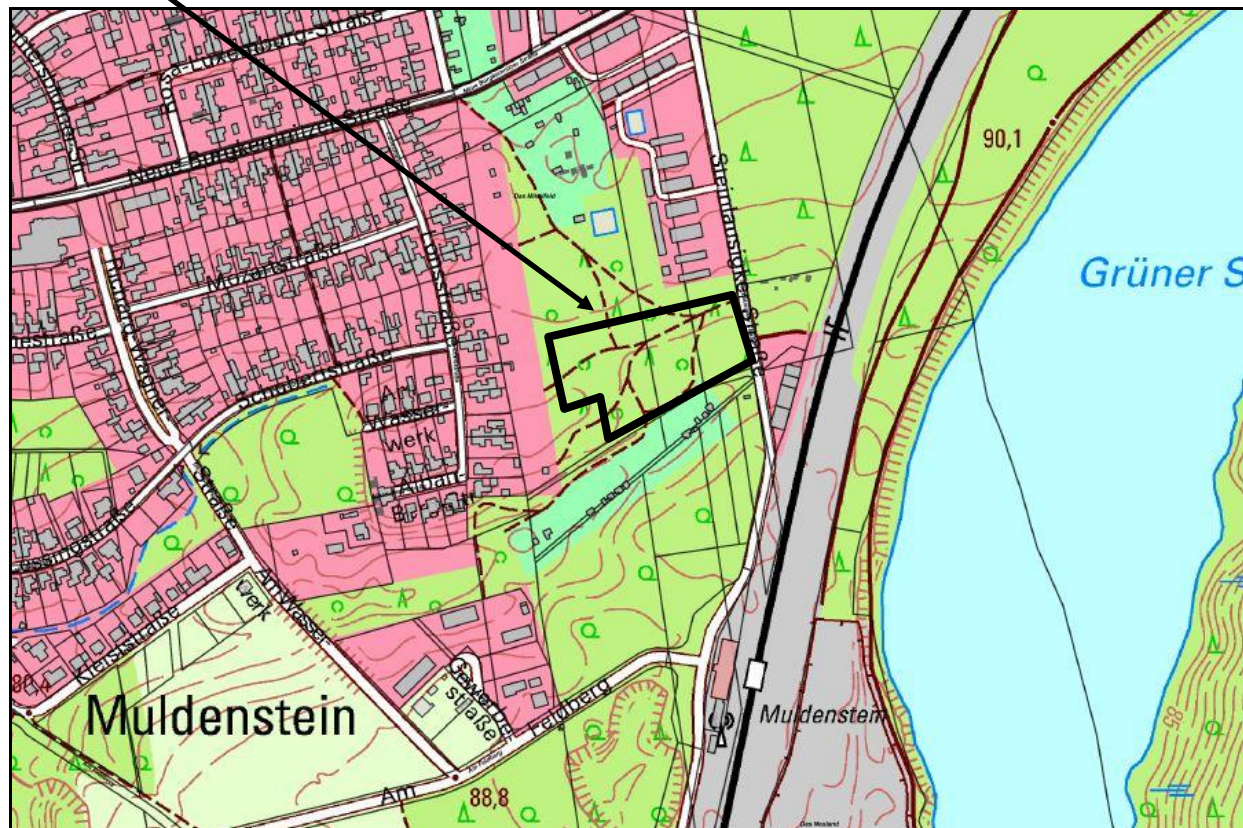
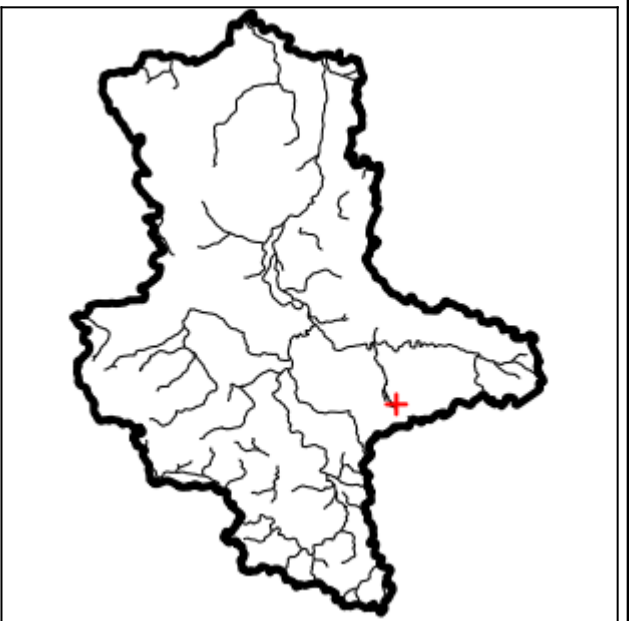
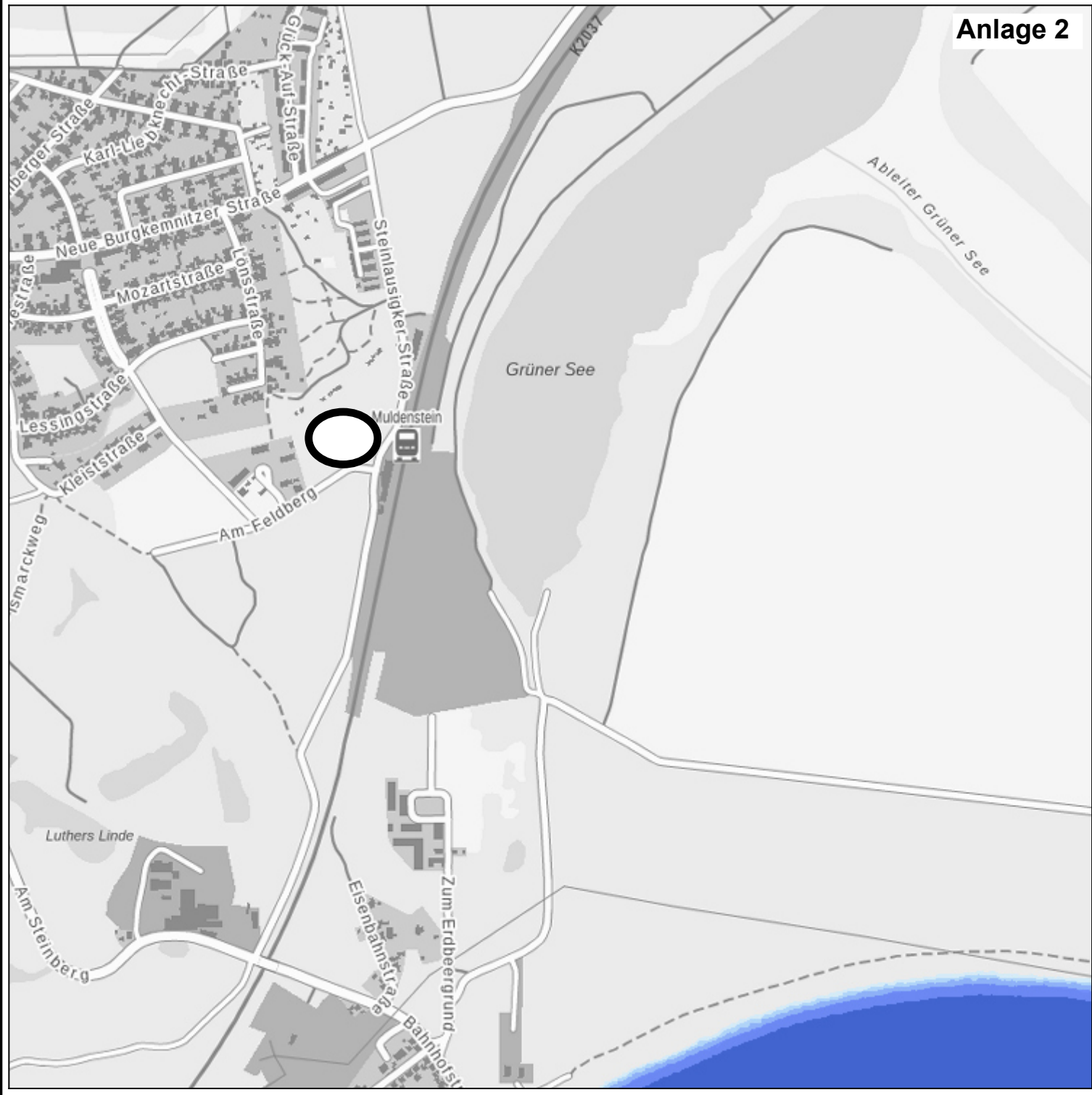


Lage in der Ortschaft



Kartenauszug: © GeoBasis-DE / LVermGeo LSA, [2017, A 18-264-2009-7].
Es gelten die Nutzungsbedingungen des LVermGeo LSA.

Anlage 2



Legende

- Fließgewässer
 - Anschlaglinie HQ Extrem
 - Deiche, Wände
 - Polder und Rückhaltebecken
 - Pegel
 - Gewässerstationierung
 - Planbereich
- | Wassertiefe | |
|-------------|------------|
| | < 0.5m |
| | 0.5 - 1.0m |
| | 1.0 - 2.0m |
| | 2.0 - 4.0m |
| | > 4.0m |

Landesbetrieb für Hochwasserschutz und Wasserwirtschaft <small>SACHSEN-ANHALT Otto-von-Guericke-Straße 5, 39104 Magdeburg, Tel.: (0391) 581-0</small>	
Lagebezug: LS 489 Höhenbezug: HS 160 (m NHN)	Hochwassergefahrenkarte HQ100
Datum: 08.02.2021	
Maßstab: 1:10.000	© LHW Sachsen-Anhalt Planunterlage auf der Basis amtlicher Geobasisdaten vom Geobasisdaten © GeoBasis-DE / LVermGeo LSA, [010312]

Anlage 3 - städtebaulicher Begleitplan (unverbindlich)



Stand: Juli 2021

M ----

Gloria Sparfeld Stadtplaner und Ingenieure		H. Höfner
---	---	-----------

HALBERSTÄDTER STRASSE 12 - 06112 HALLE / SAALE - TEL. (0345) 388 09 65

Kartenauszug: © GeoBasis-DE / LVermGeo LSA, [2017, A 18-264-2009-7].
 Es gelten die Nutzungsbedingungen des LVermGeo LSA.